GEMEINDEAMT PÖRTSCHACH AM WÖRTHER SEE
A-9210 Pörtschach am Wörther See, Hauptstraße 153
pol. Bezirk: Klagenfurt-Land
Tel.: 042 72 / 2810; e-mail: poertschach@ktn.gde.at
www.poertschach.gv.at

Verordnung

des Gemeindesrates der Gemeinde Pörtschach am Wörther See vom 18.01.2023, genehmigt mit Bescheid der Kärntner Landesregierung vom 27.03.2023 Zahl: 03-Ro-89-1/10-2023 mit welcher der Flächenwidmungsplan mit dem Widmungspunkt 1a und 1b/2022 geändert wird

Gemäß § 13 in Verbindung mit § 34 des Kärntner Raumordnungsgesetzes 2021 – K-ROG 2021 wird verordnet:

§ 1

(1) Der Flächenwidmungsplan der Gemeinde Pörtschach am Wörther See wird wie folgt geändert:

1a/2022 Umwidmung einer Teilfläche von ca. 500 m2 aus dem als „Grünland – für die Land- und Forstwirtschaft bestimmte Fläche, Ödland“ festgelegten Grundstück Nr. 70/2, KG 72164 Sallach, in „Grünland – Garage“ (§ 27 K-ROG 2021),
1b/2022 Umwidmung einer Teilfläche von ca. 31 m2 aus dem als „Grünland – für die Land- und Forstwirtschaft bestimmte Fläche, Ödland“ festgelegten Grundstück Nr. 70/2, KG 72164 Sallach, in „Bauland - Kurgebiet“ (§ 19 K-ROG 2021).

(2) Die planliche Darstellung in der Anlage bildet einen integrierten Bestandteil dieser Verordnung.

§ 2

Diese Verordnung tritt mit Ablauf des Tages der Kundmachung im elektronischen Amtsblatt in Kraft.

Die Bürgermeisterin

Mag. Silvia Häusl-Benz

Anlage: Lageplan

	Unterzeichner	Gemeinde Pörtschach am Wörther See
	Datum/Zeit-UTC	2023-07-03T17:21:51+02:00
	Aussteller-Zertifikat	a-sign-corporate-07
	Serien-Nr.	729628678
Prüfinformation	Dieses Dokument wurde amtssigniert. Informationen zur Prüfung der elektronischen Signatur und des Ausdrucks finden Sie unter http://www.poertschach.gv.at/amtssignatur.html	
Hinweis	Dieses Dokument wurde amtssigniert. Auch ein Ausdruck dieses Dokuments hat gemäß § 20 E-Government-Gesetz die Beweiskraft einer öffentlichen Urkunde.	

Gemeinde
Pörtschach am Wörthersee

Lageplan
Umwidmung 01a/2022

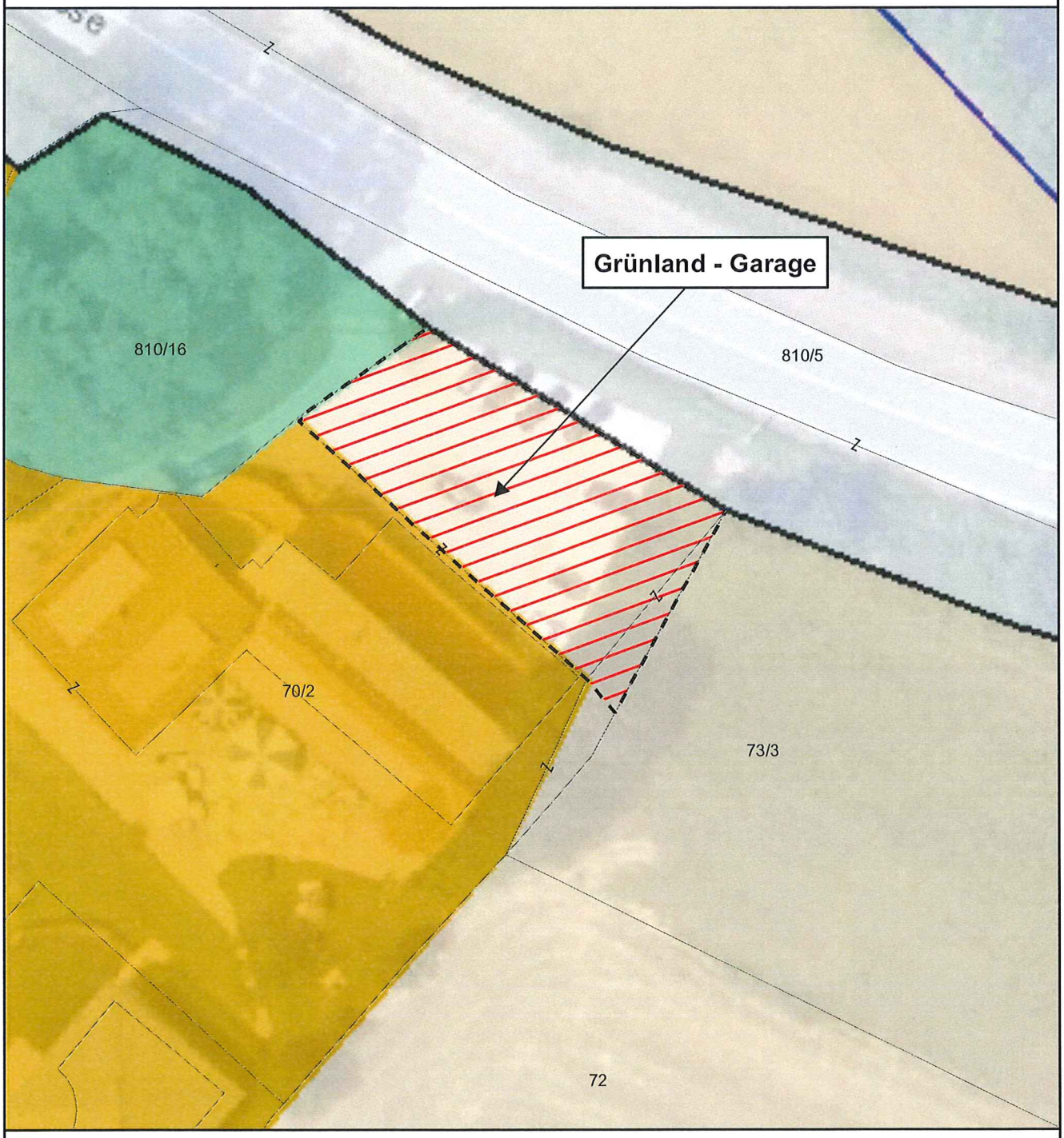

Umwidmung

von: Grünland - Land- und Forstwirtschaft

in: Grünland - Garage

Katastralgemeinde: Sallach

Grundstück(e):	**Ausmaß:**
70/2(T)	500m²
Summe:	500m²

Kundmachung von _____ bis _____

Gemeinderatsbeschluss vom _____

Völkermarkt, 15.03.2022

N

M 1 : 500

Mag. Dr. Silvester Jernej
Ingenieurbüro für Raumplanung und Raumordnung

Griffner Straße 16a
9100 Völkermarkt
T +43 (0) 42 32 / 37 37 5
M +43 (0) 650/922 47 37
office@raumplanung-jernej.at
www.raumplanung-jernej.at

Gemeinde
Pörtschach am Wörthersee

Lageplan
Umwidmung 01a/2022

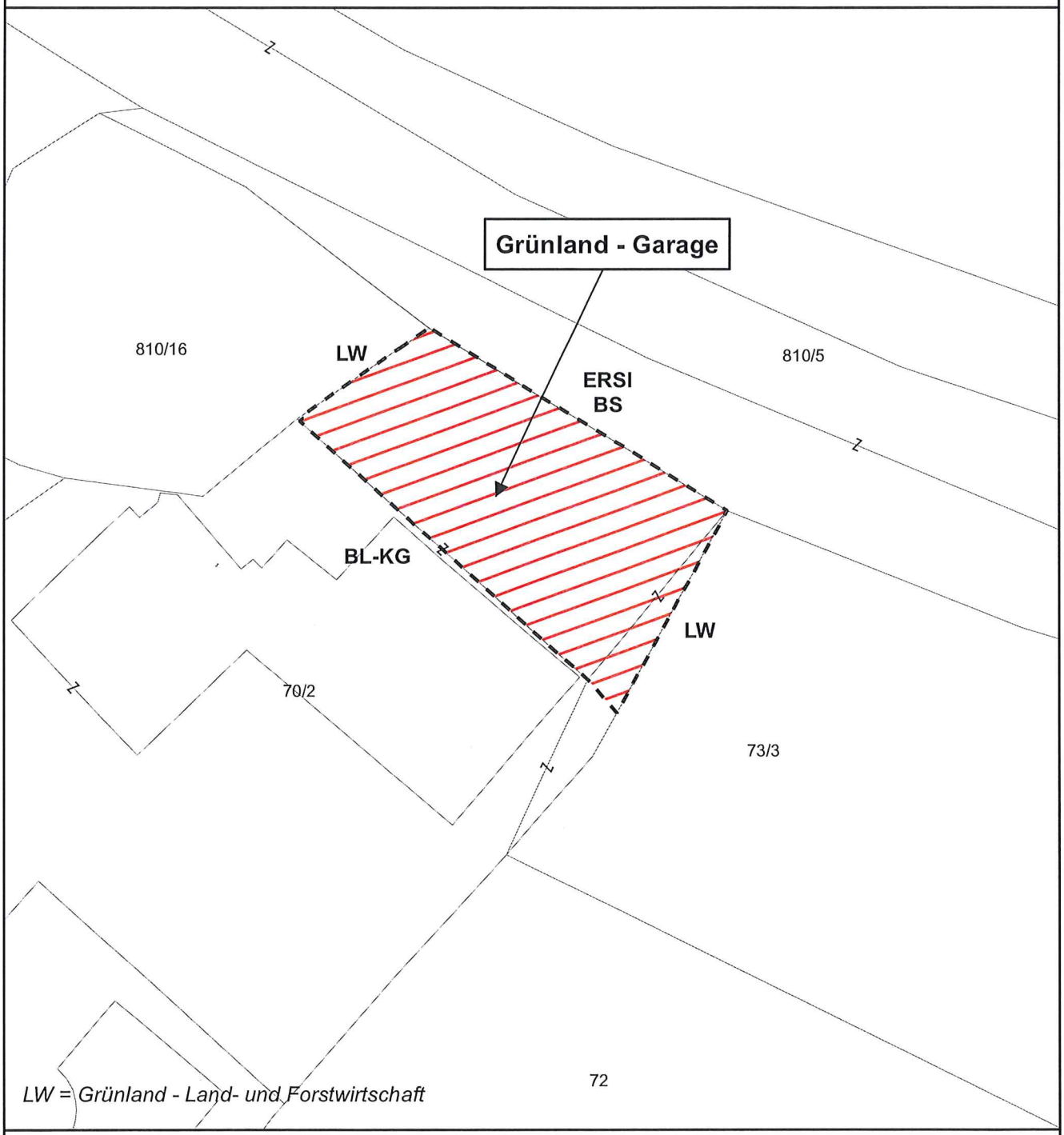

Umwidmung

von: Grünland - Land- und Forstwirtschaft

in: Grünland - Garage

Katastralgemeinde: Sallach

Grundstück(e):	**Ausmaß:**
70/2(T)	500m²
Summe:	500m²

Kundmachung von _____ bis _____

Gemeinderatsbeschluss vom _____

Völkermarkt, 15.03.2022

N

M 1 : 500

Mag. Dr. Silvester Jernej
Ingenieurbüro für Raumplanung und Raumordnung

Griffner Straße 16a
9100 Völkermarkt
T +43 (0) 42 32 / 37 37 5
M +43 (0) 650/922 47 37
office@raumplanung-jernej.at
www.raumplanung-jernej.at

Gemeinde
Pörtschach am Wörthersee

Lageplan
Umwidmung 01b/2022

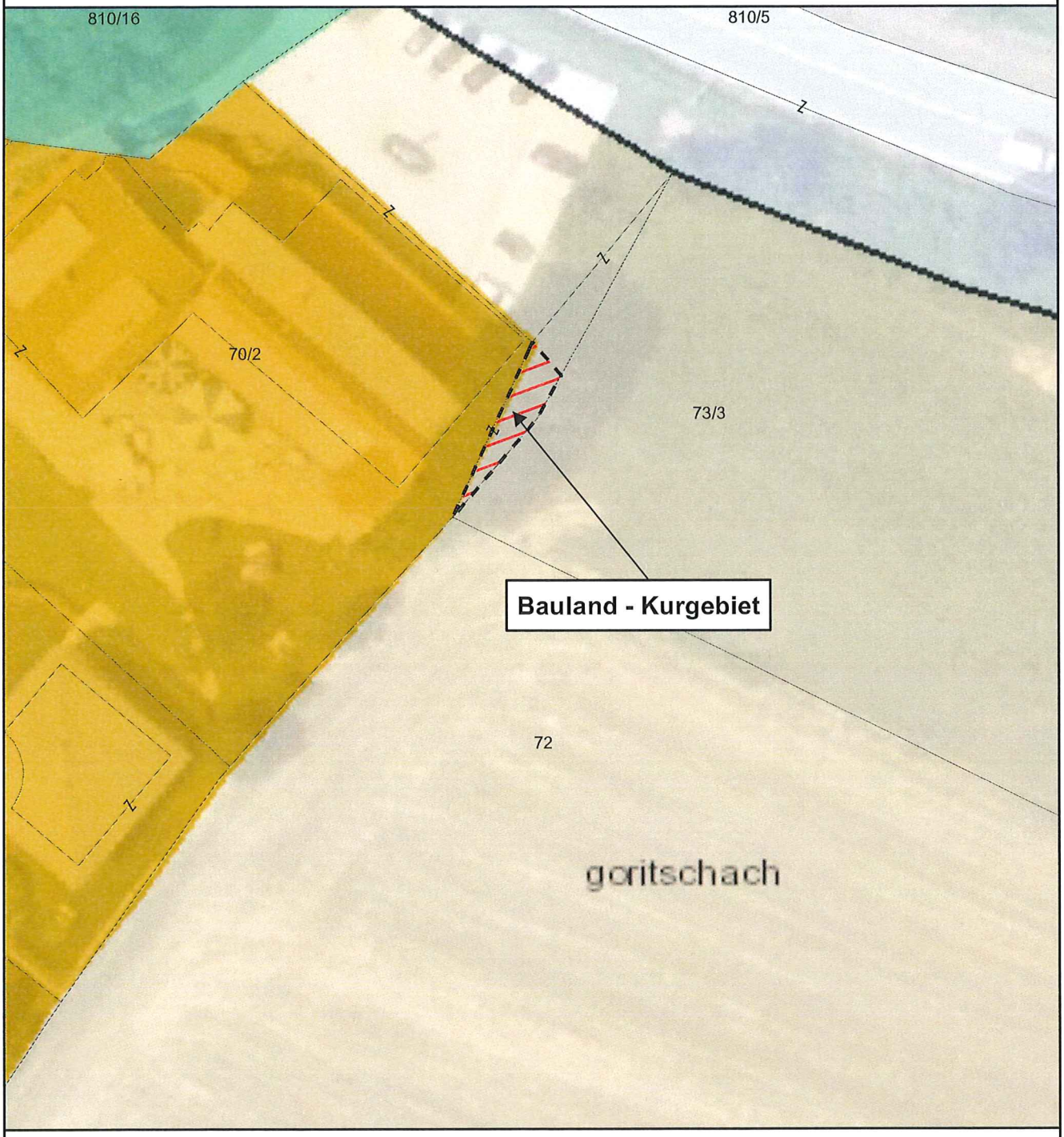

Umwidmung

von: Grünland - Land- und Forstwirtschaft

in: Bauland - Kurgebiet

Katastralgemeinde: Sallach

Grundstück(e):	**Ausmaß:**
70/2(T)	31m²
Summe:	31m²

Kundmachung von _____ bis _____

Gemeinderatsbeschluss vom _____

Völkermarkt, 15.03.2022

N

M 1 : 500

Mag. Dr. Silvester Jernej
Ingenieurbüro für Raumplanung und Raumordnung

Griffner Straße 16a
9100 Völkermarkt
T +43 (0) 42 32 / 37 37 5
M +43 (0) 650/922 47 37
office@raumplanung-jernej.at
www.raumplanung-jernej.at

Gemeinde
Pörtschach am Wörthersee

Lageplan
Umwidmung 01b/2022

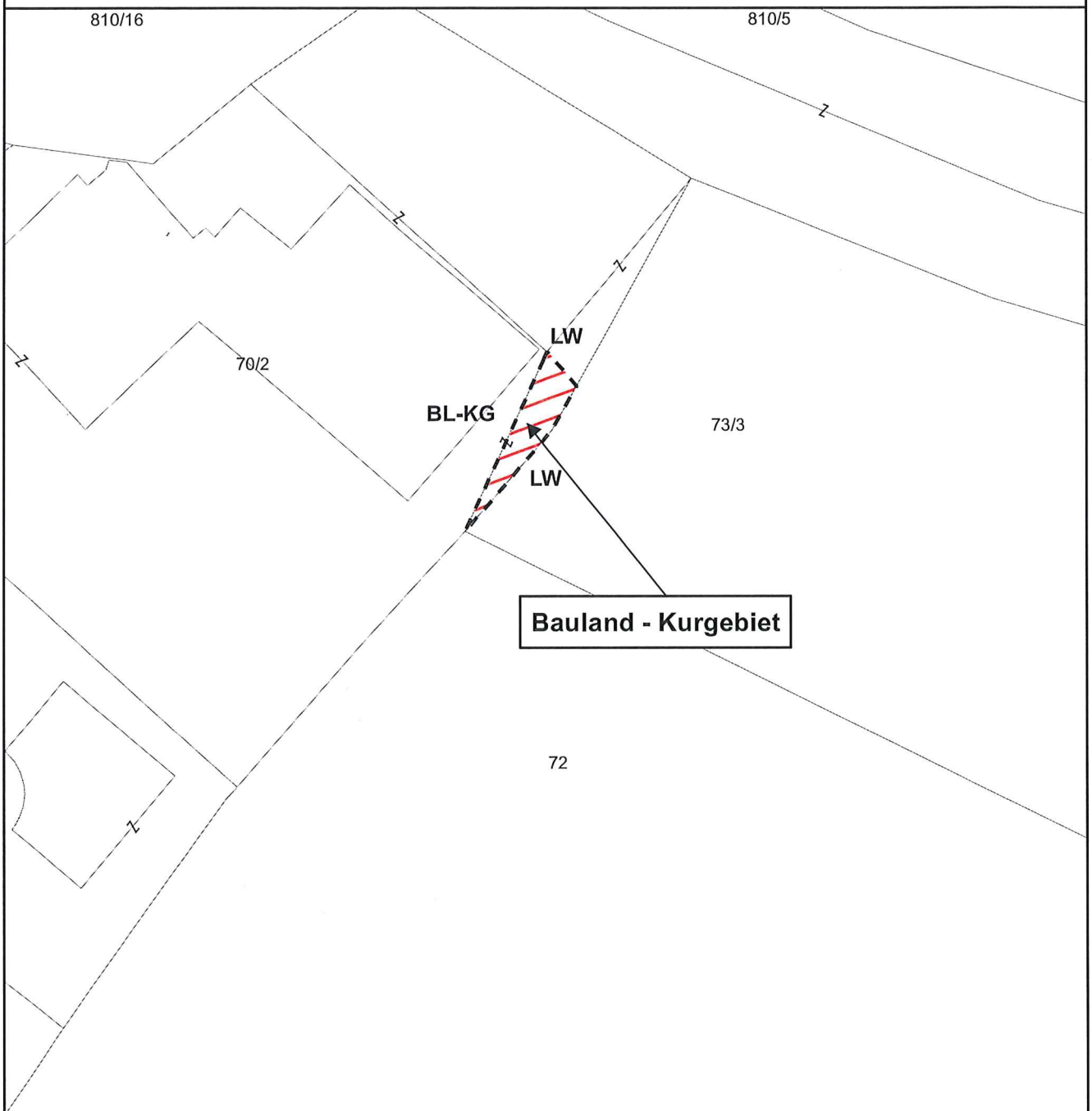

LW = Grünland - Land- und Forstwirtschaft

Umwidmung

von: Grünland - Land- und Forstwirtschaft

in: Bauland - Kurgebiet

Katastralgemeinde: Sallach

Grundstück(e):	**Ausmaß:**
70/2(T)	31m²
Summe:	31m²

Kundmachung von _____ bis _____

Gemeinderatsbeschluss vom _____

Völkermarkt, 15.03.2022

N

M 1 : 500

Mag. Dr. Silvester Jernej
Ingenieurbüro für Raumplanung und Raumordnung

Griffner Straße 16a
9100 Völkermarkt
T +43 (0) 42 32 / 37 37 5
M +43 (0) 650/922 47 37
office@raumplanung-jernej.at
www.raumplanung-jernej.at

Gemeinde
Pörtschach am Wörthersee

Ausschnitt ÖEK
01ab/2022

Völkermarkt, 15.03.2022

N

M 1 : 10.000

Mag. Dr. Silvester Jernej
Ingenieurbüro für Raumplanung und Raumordnung

Griffner Straße 16a
9100 Völkermarkt
T +43 (0) 42 32 / 37 37 5
M +43 (0) 650 / 922 47 37
office@raumplanung-jernej.at
www.raumplanung-jernej.at